

Factura Pequeño Contribuyente

JULIO RICARDO, MARROQUIN GONZÁLEZ

Nit Emisor: 108908542

JULIO RICARDO MARROQUIN GONZÁLEZ

14 CALLE 18-19 B EDIFICIO NIMAJUYU, 203 zona 21, Guatemala, GUATEMALA

NIT Receptor: 3440958

Nombre Receptor: INSTITUTO GEOGRAFICO NACIONAL, INGENIERO ALFREDO OBIOLS GOMEZ

Dirección comprador: AVENIDA LAS AMERICAS 5-76, ZONA 13, GUATEMALA

NÚMERO DE AUTORIZACIÓN:

B08A522B-3839-4C91-BC15-344CB3264764

Serie: B08A522B Número de DTE: 943279249

Numero Acceso:

Fecha y hora de emisión: 31-may-2025 08:33:26

Fecha y hora de certificación: 05-may-2025 08:33:26

Moneda: GTQ

#No	B/S	Cantidad	Descripcion	P. Unitario con IVA (Q)	Descuentos (Q)	Otros Descuentos(Q)	Total (Q)	Impuestos
1	Servicio	1	Pago de honorarios por servicios técnicos prestados al Instituto Geográfico Nacional, Ingeniero Alfredo Obiols Gómez del Ministerio de Agricultura, Ganadería y Alimentación durante el período correspondiente del 01 de mayo de 2025 al 31 de mayo de 2025, según contrato administrativo número 2025-202-1-2-5, Acuerdo Ministerial de aprobación número RH-029-202-1-2025.	8,000.00	0.00	0.00	8,000.00	
TOTALES:					0.00	0.00	8,000.00	

CANCELADO


* No genera derecho a crédito fiscal

Datos del certificador

Superintendencia de Administracion Tributaria NIT: 16693949

Razón: que se registra para hacer constar que la factura que precede, Serie B08A522B, número de DTE 943279249 de fecha 31 de mayo de 2025; emitida por Julio Ricardo Marroquin González, ampara el pago por servicios técnicos; correspondiente al mes de mayo del 2025, según Contrato Administrativo número 2025-202-1-2-5 y Acuerdo Ministerial de Aprobación número RH-029-202-1-2025. Conste. Guatemala 31 de mayo del 2025.



F. 
Julio Ricardo Marroquin González
DPI: 3021 62542 0101


F. 

Lic. Saul D. Palma Montenegro
JEFE DE APOYO AL CATASTRO
Instituto Geográfico Nacional

F. 

Ing. Agr. Daunno Walther Chew Dávila
Director
Instituto Geográfico Nacional -IGN-

"Contribuyendo por el país que todos queremos"

	Identificador Documento del Verificador Integrado No: 1746455832467	Fecha de Generación: May 5, 2025, 8:37 AM
Detalle de Documentos		
Tipo Documento:	FEL	
Fecha Emisión:	31/05/2025 08:33:26	
Emisor:	108908542	
Agente de Retención:	No es agente de retención.	
Establecimiento:	JULIO RICARDO MARROQUIN GONZÁLEZ	
Receptor:	3440958-INSTITUTO GEOGRAFICO NACIONAL, INGENIERO ALFREDO OBIOLS GOMEZ	
Monto Total:	GTQ GTQ 8000.000000	
No. de Acceso:	0	
Autorización:	B08A522B-3839-4C91-BC15-344CB3264764	
Serie:	B08A522B	
Número del DTE:	943279249	
Acuse de recibido:	FCID202520250505T08:33:2606:00B08A522B38394C91BC15344CB3264764	
Fecha de la consulta:	05/05/2025 08:36:31	
Estado:	Activo	
Asociado a una garantía mobiliaria:	No	



SITUACIÓN DEL CONTRIBUYENTE:

NO PRESENTA INCUMPLIMIENTOS



AI 05/05/2025 08:37:25 AM

CONTRIBUYENTE Y/O EMISOR	
NIT	108908542
NOMBRE	JULIO RICARDO, MARROQUIN GONZÁLEZ
RESUMEN	
TIPO DE INCUMPLIMIENTO	
¡FELICITACIONES! NO PRESENTA INCUMPLIMIENTOS TRIBUTARIOS	
El no presentar incumplimientos, no garantiza que el contribuyente pueda obtener la "Solvencia Fiscal", ya que el proceso de emisión de la misma, considera otras obligaciones no incluidas en el Verificador Integrado.	

Para actualizar tus Datos de RTU, así como verificar el detalle de las declaraciones presentadas puedes hacerlo en Agencia Virtual ingresando Usuario y Contraseña, si aún no tienes tu contraseña, ingresa a <https://portal.sat.gob.gt/portal/> selecciona Agencia Virtual en la opción "Solicitar Usuario", luego preséntate a una Agencia u Oficina Tributaria o llama al Contac Center de la SAT, teléfono 1550.



Verifique la validez de la presente consulta

INFORME MENSUAL DE ACTIVIDADES REALIZADAS

No. Contrato Administrativo		2025-202-1-2-5
No. de Acuerdo Ministerial de Aprobación de contrato:		RH-029-202-1-2025
Tipo de Servicios:		TÉCNICOS
Nombres y apellidos de la persona contratista:		JULIO RICARDO MARROQUIN GONZÁLEZ
Plazo de contratación:	Del: 02/01/2025	Al: 30/06/2025
Periodo de este informe:	Del: 01/05/2025	Al: 31/05/2025
Monto a Pagar: OCHO MIL QUETZALES EXACTOS		Q. 8,000.00
Prestados en:		INSTITUTO GEOGRÁFICO NACIONAL, INGENIERO ALFREDO OBIOLS GÓMEZ

Señor Ministro de Agricultura, Ganadería y Alimentación:


A continuación, se detallan las actividades y avances gestionados durante el período de la contratación:

Descripción de actividades según TDR	Informe de actividades realizadas	Avance	
		Cuantitativo	Cualitativo
1) Servicios técnicos para colaborar con el estudio e investigación catastral, procesamiento de información obtenida en el trabajo de campo y transcripción de informes.	Colaboré con Servicios Técnicos realizando la rectificación del trazo de los límites del municipio de Malacatán del departamento de San Marcos en base a información encontrada en los archivos de la División de Apoyo al Catastro.	75%	EN PROCESO
2) Servicios técnicos para colaborar en actividades de recopilación de información para la conformación de expedientes intermunicipales de la división de Apoyo al Catastro.	Colaboré con Servicios Técnicos en realizar la recopilación de información documental (planos, registros y escrituras) en uno o más municipios, con el fin de integrarla en expedientes intermunicipales solicitados por la División de Apoyo al Catastro.	80%	EN PROCESO
3) Servicios técnicos para colaborar en actividades de campo de los distintos municipios que le sean asignados, con el recorrido de los límites intermunicipales, interdepartamentales y presentación de informes técnicos.	Colaboré con servicios técnicos en la elaboración de mapas a distintas escalas y formatos, para dar seguimiento a requerimientos, solicitudes, extraer coordenadas para seguir enriqueciendo expedientes para futuras salidas al campo en la División de Apoyo al Catastro.	85%	EN PROCESO

4) Servicios técnicos para colaborar en actividades de recopilación de información técnica y oficios para dar seguimiento a solicitudes de temas catastrales solicitados por otras instituciones y usuarios.	Colaboré con Servicios Técnicos en dar respuesta a dos solicitudes del Ministerio Público, que pedían que se plotearan las coordenadas e indicar su ubicación, cualquier tipo de información del bien inmueble que solicitaban con las coordenadas proporcionadas, de la misma manera realizando los oficios para dar respuesta a las solicitudes.	100%	FINALIZADO
5) Otras actividades relacionadas con el servicio contratado o que le sean asignadas por la autoridad superior.	Colaboré con Servicios Técnicos atendiendo a usuarios que se encontraban en el Área de Mercadeo y Ventas, resolviendo dudas.	100%	FINALIZADO

El presente informe describe lo actuado por el suscrito en cumplimiento a las actividades desarrolladas durante el periodo de la contratación, y acorde a los términos de referencia de la misma.


Atentamente,

F. 
 Julio Ricardo Marroquin González
 DPI: 3021 62542 0101
 Celular: 5942-3593

Se hace constar que las actividades descritas en este informe responden a lo estipulado en el contrato administrativo y sus respectivos términos de referencia, y se encuentran recibidos de conformidad, por lo que autorizo a quién corresponda, para que procedan al trámite de pago de los honorarios correspondientes.

F. 
 Lic. Ezúl B. Palma Montenegro
 JEFE DE APOYO AL CATASTRO
 Instituto Geográfico Nacional



F. 
 Ing. Agr. Daunno Walther Chew Dávila
 Director
 Instituto Geográfico Nacional -IGN-

